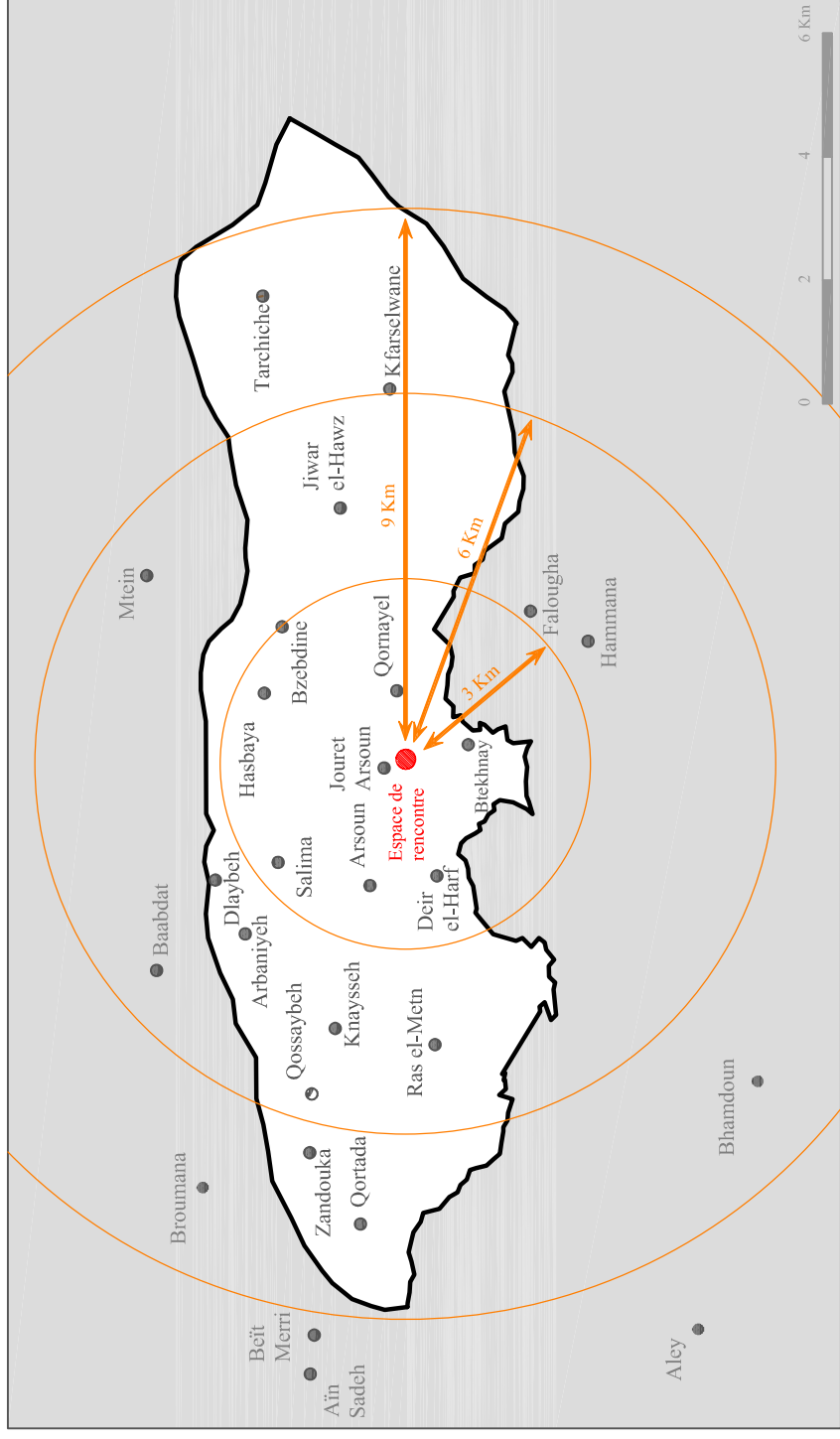
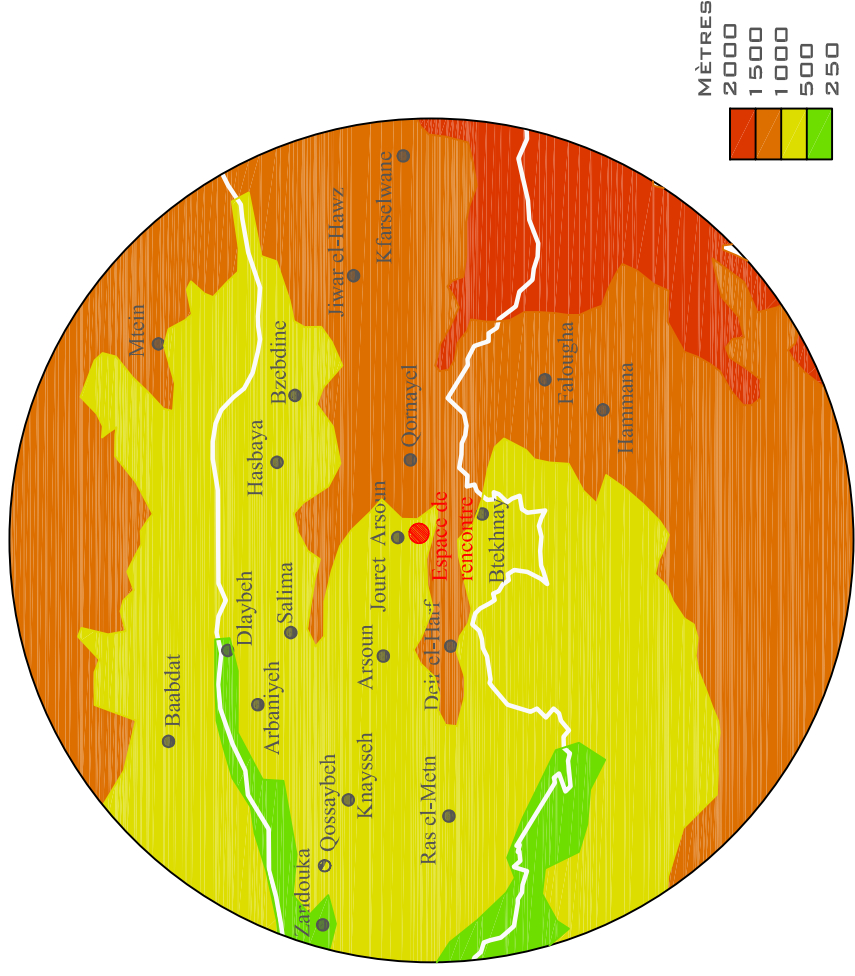


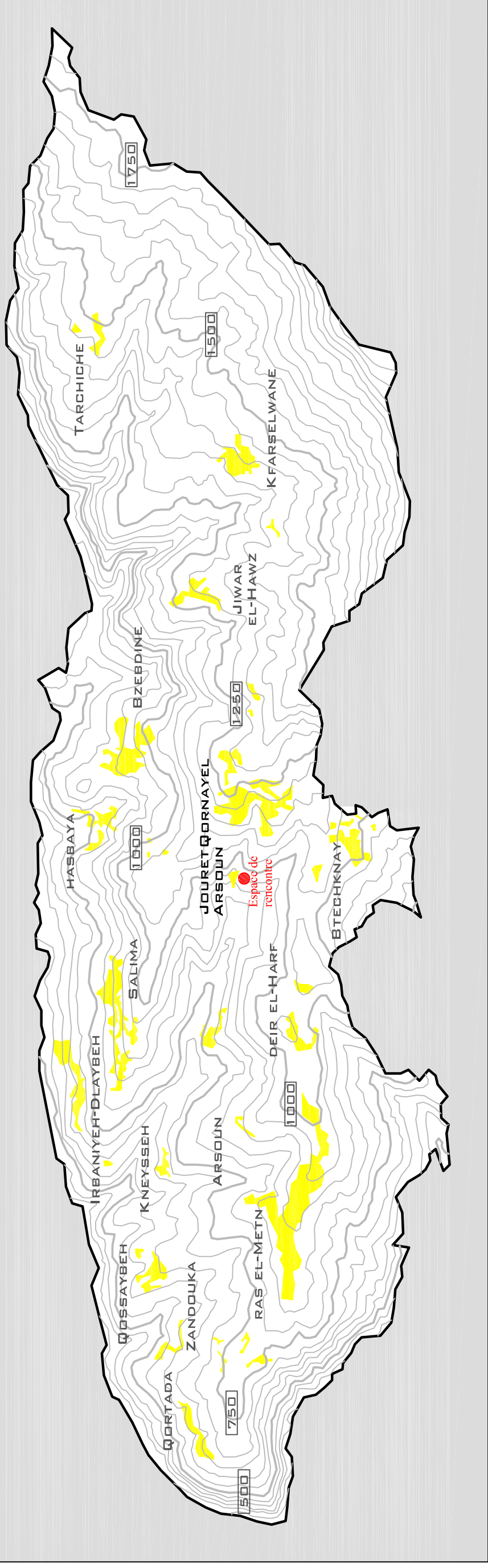
DISTANCE VILLAGES PAR RAPPORT AU PROJET



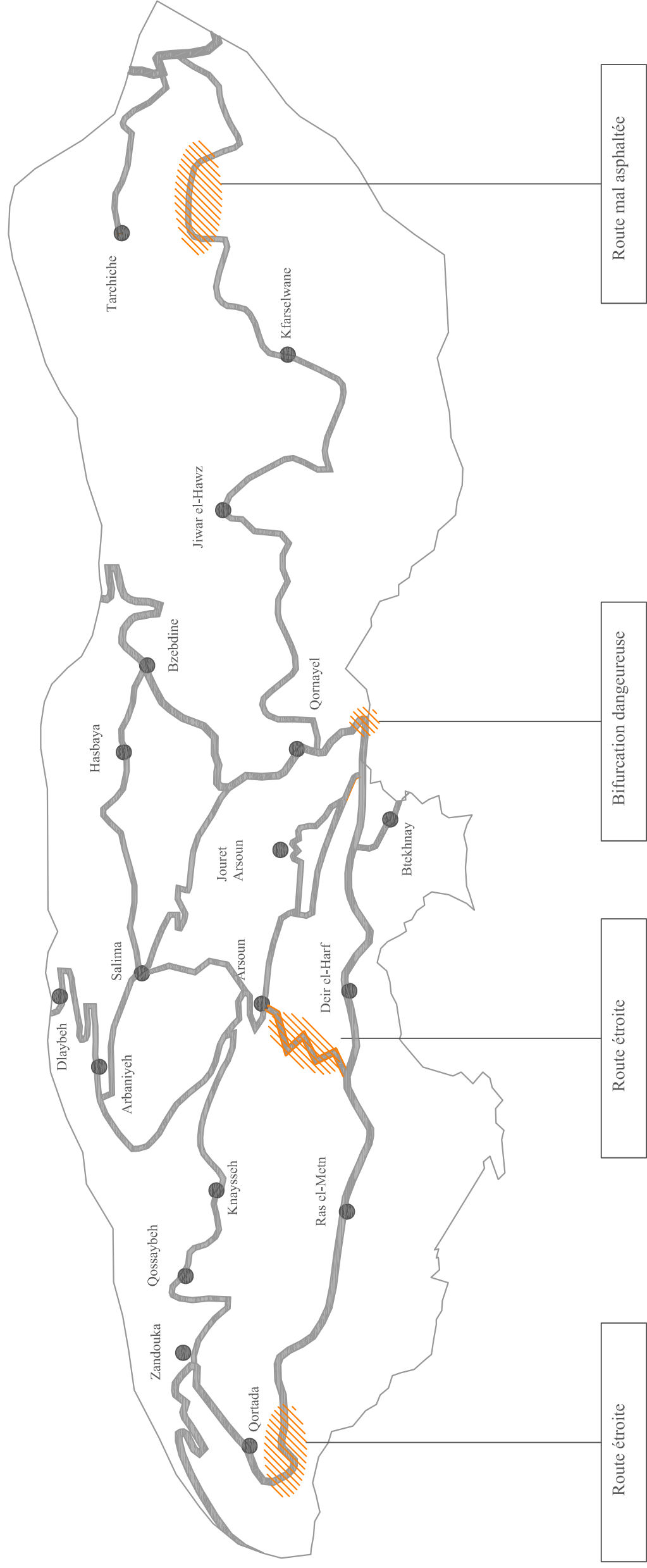
ALTITUDE



COURBES DE NIVEAU DES VILLAGES DU REGROUPEMENT



TRANÇONS DES ROUTES D'ACCÈS À AMÉNAGER



PLANS, NUMÉROS ET SUPERFICIES DES PARCELLES CHOISIES A JOURET ARSOUD



PLAN CADASTRAL DE JOURET ARSOUD

Numéro	Surface (m2)
62	550
140	4510
141	264
142	550
143	4171
144	440
147	6700
148	230
149	140
Total	17555

SUPERFICIES DES TERRAINS
CHOISIS A JOURET ARSOUD

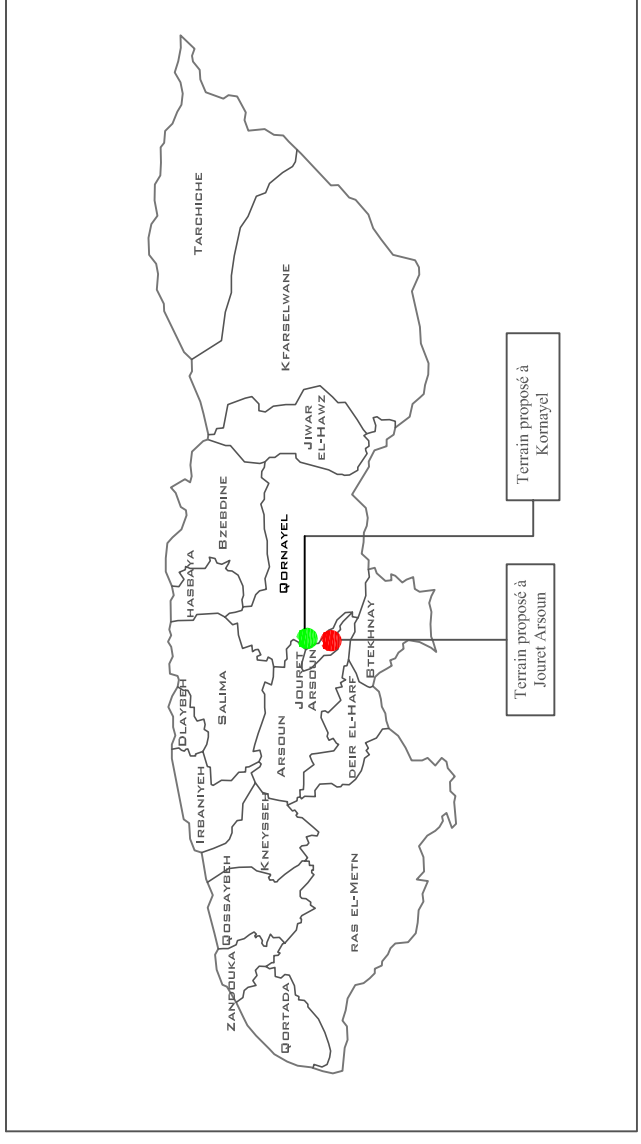
— LIMITE CADASTRALE
 — LIMITE PARCELLAIRE
 ▨ TERRAINS CHOISIS
 □ BATI

PLAN CADASTRAL DE QORNAYEL ET LOCALISATION DES PARCELLES PROPOSÉES



	LIMITE CADASTRALE
	LIMITE PARCELLAIRE
	TERRAIN PROPOSÉ

PLAN CADASTRAL DE QORNAYEL



EMPLACEMENTS DES PARCELLES PROPOSÉES À QORNAYEL ET À JOURAIT ARSOOUN

COUPE LONGITUDINALE SUR ESPACE DE RENCONTRE ET AMPHITHÉÂTRE

